

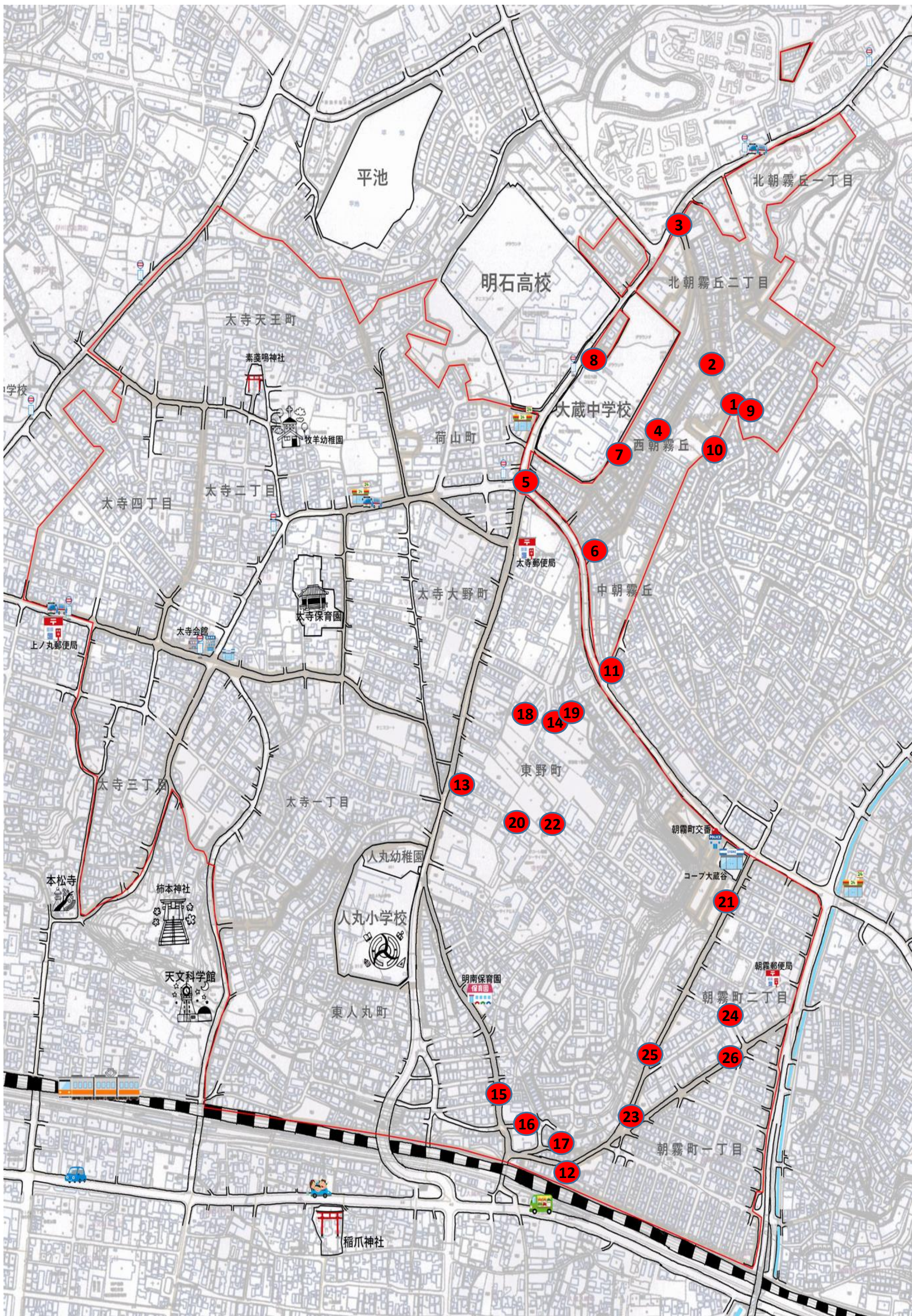


1		<b>太寺天王町①</b> 三叉路で、歩車分離式信号の見間違えがあり、歩行中に車が飛び出しそうになり危険。	9		<b>太寺天王町⑨</b> 信号のない横断歩道。交通量が多く、歩行者がいても止まらない車も多い。	17		<b>太寺2丁目③</b> 溝が深く、蓋もなく危ない。
2		<b>太寺天王町②</b> ガードレールがなく、歩行者と車がギリギリ。	10		<b>太寺天王町⑩</b> 見通しの悪い細道。神戸方面への抜け道にもなるため、交通量が多い。	18		<b>太寺2丁目④</b> 交差点がやや曲がっていて、東西を走る車に注意が必要。
3		<b>太寺天王町③</b> 信号のない三叉路で、車が曲がる際に歩行者が見えにくい。	11		<b>太寺4丁目①</b> 車が多く、スピードも出ている。今年、白線が引き直された。	19		<b>太寺2丁目⑤</b> カーブのある角で、見通しやや悪い。
4		<b>太寺天王町④</b> ガードレールがなく、スピードの出ている車も多い。	12		<b>太寺4丁目②</b> 抜け道として使う車が多い。	20		<b>太寺2丁目⑥</b> 急カーブ。見通しが悪く危ない。車の交通量も多い。
5		<b>太寺天王町⑤</b> 曲がり角で、歩行者が見えにくい。	13		<b>太寺4丁目③</b> 深い側溝がある。住宅敷地への乗り入れのための耳付きグレーチングが設置されている。	21		<b>太寺2丁目⑦</b> 信号待ちの場所は、カーブの位置で車から見えずらく、狭く危ない。
6		<b>太寺天王町⑥</b> 一方通行だが、道が細いわりにスピードの出ている車が多い。	14		<b>太寺4丁目④</b> 側溝に蓋掛けされた鉄板が痛んでいる。そのため踏み抜いたり、尖った部分で足を切る可能性あり。	22		<b>太寺3丁目①</b> 歩道が狭い。側溝は深く、蓋もないため危険。
7		<b>太寺天王町⑦</b> 道が細く見通しが悪い。	15		<b>太寺2丁目①</b> 信号のない横断歩道。歩行者と車の往来が増えている。	23		<b>太寺3丁目②</b> 歩道がなく、側溝には蓋もないため危険。急カーブでは見通しが悪く、車や自転車等に気づき
8		<b>太寺天王町⑧</b> スピードを出す自転車がも多く、曲がり角の出会い頭での衝突がある。	16		<b>太寺2丁目②</b> 信号のない横断歩道。東西に走る道を通る車や、南北に走る道からでてくる車に注意。	24		<b>太寺3丁目③</b> 急カーブで見通しが悪く、車や自転車等に気づきにくい。









25		<b>太寺3丁目④</b> 横断歩道はあるが、道がカーブしているため、見通しが悪い。大きな坂道のため、横断歩道のない場所で横断する人も多い。	33		<b>東人丸町④</b> 見通しの悪い十字路。車も多いので気をつける。	41		<b>荷山町④</b> 抜け道として利用するので
26		<b>太寺3丁目⑤</b> 部分的に道路幅が狭く、車とのすれ違いに注意が必要。	34		<b>太寺大野町①</b> 老人ホーム側に車が停車していると、子どもが車のすぐそばを歩くことになり危険。	42		<b>荷山町⑤</b> 抜け道として利用する車や自転車がも多く危険。
27		<b>太寺1丁目①</b> 道幅が狭い。側溝に蓋がないところあり。車の通行量が多い。	35		<b>太寺大野町②</b> 自治会や学校からの要望で側溝蓋の設置を市に要求中であるが、道幅が狭いため、スピードを出す車があると危険。	<p style="text-align: center;"><b>人丸小学校区 安全マップ</b></p> <p style="text-align: center;">太寺天王町・太寺1丁目・太寺2丁目・太寺3丁目・ 太寺4丁目 太寺大野町・東人丸町・荷山町</p> <p style="text-align: right;">令和5年 5月作成</p>		
28		<b>太寺1丁目②</b> 道幅が狭く、車の通行中は危ない。	36		<b>太寺大野町③</b> 見通しが悪く、子どもの往来や車の交通量も多く危険。			
29		<b>太寺1丁目③</b> コンクリート塀（石垣）が崩れそう。立ち入り禁止のフェンスあり。	37		<b>太寺大野町④</b> 壁が高く見通しが悪いいため、車に気づきにくい。			
30		<b>東人丸町①</b> 黒橋の歩道は広くて歩きやすいが、自転車もスピードが出やすい。道の端を歩くように気をつける。	38		<b>荷山町①</b> 潤和方面からの交差点付近は道路幅が狭く、歩行者と車の距離が近く危険。			
31		<b>東人丸町②</b> 交通量が多いわりに、車一台しか通れない。抜け道としてスピードを出す車が多いので注意。	39		<b>荷山町②</b> 点滅信号の横断歩道がない交差点で、抜け道として利用する車もあり危険。			
32		<b>東人丸町③</b> 小学校南門前の急な下り坂と、東西の狭い道のT字路は、通学路でもあるため、車に気をつけたい。	40		<b>荷山町③</b> 十字路の交差点で、各方面とも車の通行量が多いうえに、道幅が狭く危険。			







1		<b>北朝霧丘①</b> 自動車の往来が多い 急勾配の下り坂地点で スピードも出ている 見通しも悪い	9		<b>中朝霧丘①</b> 車通りが多く、見通しが 悪い交差点	17		<b>東野町B③</b> 細い道に入る入口までの道 は道幅が狭いが交通量が 多い 道がカーブ+建物で 車が見えづらく注意が必要
2		<b>北朝霧丘②</b> 急勾配の道路 以前に児童と車の接触事故 あり 登下校する児童もいる	10		<b>中朝霧丘②</b> カーブになっているため 行く先の状況が見えにくく 危険	18		<b>東野町C①</b> 東野町公園の真ん中あたり に土置き場があり、中に 入ってはいけませんと ロープをはっている
3		<b>北朝霧丘③</b> 幹線道路の横断歩道 自動車の往来が多く注意 が必要	11		<b>中朝霧丘③</b> 大変勾配が急な坂道で危険 登校時は必ず路側帯を歩き 前から車が来ていないか しっかり確認が必要	19		<b>東野町C②</b> 共同住宅工事中 (23.8.1~25.5.15) と看板あり
4		<b>北朝霧丘④</b> 通学路 2023年度中 住宅建築 工事中 盛土もあり注意が必要	12		<b>東野町A①</b> 道幅が狭く車の通行量が 多い道路に面している為 飛び出し注意	20		<b>東野町C③</b> 道が狭く車通りが多い
5		<b>西朝霧丘①</b> 交通量が多い交差点	13		<b>東野町A②</b> 道幅が狭く曲がってくる車 が見えにくい為、広がって 登下校しないよう注意が 必要	21		<b>東野町D①</b> コープ駐車場 車の出入りが多く危険
6		<b>西朝霧丘②</b> 坂が急 一時停止線がないので車が 歩道に来る危険あり	14		<b>東野町A③</b> 東野町公園の前の土地に 23.8.1~25.5.15まで建設 予定の為、工事車両の 出入りに注意が必要	22		<b>東野町D②</b> 子供の飛び出し注意
7		<b>西朝霧丘③</b> 坂が急	15		<b>東野町B①</b> 坂道を下る自転車のスピー ドが早いので注意が必要 歩道への段差がある為、踏 み外して転ばないように注意	23		<b>朝霧1丁目</b> 横断歩道はスクールガードさん が立っていない時は特に危 ない 交通量が多く児童が いても停止しない車が多い
8		<b>西朝霧丘④</b> 私有地？より雑草が顔の 高さまで歩道にはみ出て いる	16		<b>東野町B②</b> 高架下から来る車が見え づらい 登校時は明南保育 所に向かう車や通勤の車か 多いので特に注意が必要	24		<b>朝霧2丁目(A)</b> 危険な5差路 横断十分に注意が必要



25		<p><b>朝霧2丁目㊸</b></p> <p>交通量の多い道 車も スピードを出している この先に児童が多く通る 危険な交差点あり</p>
26		<p><b>朝霧2丁目㊿</b></p> <p>朝霧1丁目方面に渡る際 に気をつけたい道 車も 度々通る為、必ず一旦停止 の上、横断歩道を渡る</p>

## 人丸小学校区 安全マップ

北朝霧丘・西朝霧丘・中朝霧丘・東野町  
朝霧1丁目・朝霧2丁目

令和5年 5月作成